

**«РЕКОМЕНДОВАН»**

Научно-техническим советом  
ФГБУ «Государственный заповедник  
«Остров Врангеля»  
Протокол №б/н от 14.11.2024

**«УТВЕРЖДАЮ»**

Директор Департамента государственной  
политики и регулирования в сфере  
развития ООПТ

И.Ю. Моканова

**«СОГЛАСОВАНО»**

Директор ФГБУ «Государственный  
заповедник «Остров Врангеля»

Н.В. Маковеев

**Паспорт**

**туристского маршрута**

**«База «Сомнительная» – Памятник «180 меридиан»**

Регистрационный номер 313-140/ДРО/М-н

(регистрационный номер присваивается Минприроды России)

16.06.2025

<b>1. Общая характеристика маршрута</b>	
<b>1.1 Сложность маршрута либо отдельного его участка, выбрать:</b> <ul style="list-style-type: none"><li>- категорийный маршрут</li><li>- категорийный участок маршрута</li><li>- некатегорийный маршрут</li></ul> (в соответствии с распоряжением Правительства Российской Федерации от 1 июня 2024 г. № 1365-р)	Некатегорийный маршрут
<b>1.2 Категория сложности (для категорийного маршрута/его части) (указывается по максимальной категории сложности отдельных его участков</b> Подробная информация указывается в п.2.12 и п. 2.13 настоящего паспорта).	Нет
<b>1.3 Краткое описание маршрута, основная</b>	Радиальный маршрут проходит вдоль побережья залива Красина, открывая для показа ландшафты южной части

<p><b>содержательная цель (до 500 символов)</b></p>	<p>острова Врангеля. Протяженность маршрута составляет около 40 км в обе стороны. Передвижение по маршруту происходит на вездеходной колесной технике (ТРЕКОЛ). Пассажиры транспорта спешиваются только во время осмотра объектов показа. Одним из главных историко-культурных объектов на маршруте является палеоэскимосская стоянка. При посещении памятного знака «180 меридиан» туристы смогут оказаться сразу в двух полушариях: Западном и Восточном. Так как маршрут пролегает вдоль моря и затрагивает части тундры, у посетителей будет возможность наблюдать многих представителей флоры и фауны заповедника. По ходу движения транспорта будут осуществляться остановки для безопасных наблюдений за дикими животными.</p> <p><i>Маршрут может быть объединен с маршрутами «База «Сомнительная» – Коса Сомнительная – База «Сомнительная» и «База «Сомнительная» – Перевал Сомнительный – База «Сомнительная».</i></p>
<p><b>1.4 Местоположение маршрута (наименование ООПТ, лесные кварталы и выделы)</b></p>	<p>ФГБУ «Государственный заповедник «Остров Врангеля». Местоположение маршрута – южное побережье острова Врангеля.</p> <p>Туристический маршрут проходит на специально выделенных участках частичного хозяйственного использования заповедника – участках, выделенных для организации и обеспечения туризма, и видов разрешенного использования земельных участков, расположенных в их пределах.</p>
<p><b>1.5 Краткое описание путей (вариантов) подъезда к началу маршрута</b></p>	<p>Начало маршрута – база «Сомнительная» Существует два способа выхода на маршрут:</p> <ul style="list-style-type: none"> <li>• Подход группы к месту старта возможен с воды на круизном судне. Туроператор обеспечивает доставку туристов на берег от якорной стоянки круизного судна в заливе Красина на моторных надувных лодках. На берегу туристов встречают инспекторы заповедника и сопровождают до точки начала маршрута или гостевого дома.</li> <li>• Подход группы к месту старта возможен с воздуха – на вертолете. Вертолет доставляет пассажиров на базу «Сомнительная». Пассажиров встречают инспекторы заповедника и сопровождают до гостевых домов пешком или при необходимости на вездеходной</li> </ul>

	колесной технике.
<p><b>1.6 Объекты показа на маршруте</b> (наименование объекта, краткое описание - до 500 символов на каждый объект)</p>	<p><b>База «Сомнительная»:</b></p> <ol style="list-style-type: none"> <li>1. <b>Кордон заповедника</b> был жилым поселком в 1930-80 гг. На территории сохранились некоторые дома, хозяйственные постройки, предметы быта и др.</li> <li>2. <b>Визит-центр «Дом Охотника»</b> В доме восстановлен быт Ивана Петровича Ульвелькота, искусного охотника и жителя острова Врангеля. Он выходил в море на вельботе для охоты на моржей, также охотился на нерпу и других зверей.</li> <li>3. <b>Дом Павлова.</b> Сохранился дом, где жил Владимир Иосифович Павлов – сын Иосифа Мироновича Павлова (одного из первых поселенцев острова), усыновленный после смерти И.М. Павлова Г.А. Ушаковым.</li> <li>4. <b>Бывший поселок Звездный</b> существовал в 1960-70 гг. На территории поселка располагался запасной аэродром военной авиации, казармы, метеостанция для обслуживания аэропорта, отделение связи.</li> <li>5. <b>Вид на Центральные горы.</b> С базы Сомнительная открывается панорама и вид на г. Высокую – вторую по высоте вершину острова (1021 м).</li> <li>6. <b>Наблюдение за животными.</b> В районе базы «Сомнительная» высокая вероятность встреч и наблюдения за белыми медведями, овцебыками. Нередки песцы и лемминги. В акватории бухты Сомнительная можно наблюдать нерп, лахтаков и серых китов. При наличии льда большая вероятность заметить залежки моржей. Часто в районе казарм охотятся белые совы. В августе на пролете в этом районе можно наблюдать стаи белых гусей, а в сентябре-октябре самые удачливые увидят белую и розовую чайку. В акватории и на лагунах отдыхают и кормятся морянки, гаги, бургомистры, моевки. В тундре можно застать тулеса, камнешарку, чернозобика, пуночку и ворона.</li> </ol> <p><b>Палеозскимосская стоянка</b> на ручье Чёртов Овраг обнаружена в 1975 г. и датируется II в. до н.э. Тут найдены каменные орудия, метательные наконечники и ножи из пластинчатых отщепов, поворотный наконечник гарпуна из моржового клыка, обломки костей животных. Находки имеют много общих черт с древнейшими палеозскимосскими культурами Арктической Америки.</p> <p><b>Памятник «180-й меридиан».</b> В этом месте остров пересекает 180-й меридиан, деля</p>

	<p>его на две почти равные части: Восточное и Западное полушария. На этом месте установлен памятный знак.</p> <p><b>Природные объекты:</b> каньон ручья Чертов Овраг, плато водораздела между заливом Красина и средним течением реки Мамонтовая, вид на долину р. Мамонтовая (самая крупная река острова Врангеля), вид на залив Красина, морские льды в прибрежной акватории острова (при наличии льдов в это время), вид на лагуну Попова.</p> <p><b>Объекты растительного и животного мира.</b> Есть вероятность увидеть белого медведя, овцебыков, песцов с подростками щенками, иногда леммингов. В прибрежной акватории высока вероятность встретить серых китов, нерп, лахтака и моржей. В тундре можно заметить белую сову, длиннохвостого поморника, тулеса, камнешарку, чернозобика и др. В акватории держатся морянки, гаги, бургомистры и моевки. В августе можно наблюдать стаи белых гусей на пролете.</p>
<p><b>1.7 Целевая аудитория / доступность для различных по физическим возможностям групп туристов</b></p>	<ul style="list-style-type: none"> <li>• Маршрут не требует специальной физической подготовки и доступен для различных по уровню групп туристов;</li> <li>• Маршрут не доступен для маломобильных групп и людей с ограниченными возможностями здоровья;</li> <li>• Присутствие несовершеннолетних детей допускается в сопровождении минимум одного из родителей.</li> </ul> <p>*Возрастные ограничения</p> <p>Дети от 0 до 7 лет – недоступно</p> <p>Дети от 8 до 12 лет – доступно</p> <p>Молодежь от 13 до 35 лет – доступно</p> <p>Взрослые от 36 до 64 лет – доступно</p> <p>Пенсионеры 65+ – доступно</p> <p>Посетители с ОВЗ – недоступно</p>
<p><b>1.8 Эксплуатирующая организация маршрута/его части</b></p>	<p>ФГБУ «Государственный заповедник «Остров Врангеля»</p>
<p><b>2 Техническая характеристика маршрута</b></p>	
<p><b>2.1 Вид туристского маршрута (частей маршрута)</b></p>	<p>Маршрут комбинированный: на внедорожной колесной технике, пешеходный.</p>

<i>(водный, горный, лыжный, пешеходный, спелеологический, альпинистский, подводный)</i>	<i>* Колесную технику предоставляет заповедник. Основная часть маршрута проходит на колесной технике. Туристы спешиваются только при осмотре объектов показа.</i>
<b>2.2</b> <b>Возможности иного способа передвижения на маршруте</b> <i>(автомобильный, вертолетный, снегоходный, велосипедный, конный и др.)</i>	Нет
<b>2.3</b> <b>Тип маршрута по направлению движения</b>	Радиальный
<b>2.4</b> <b>Возможность посещения маршрута (или его части, указать какой) туристом, экскурсантом самостоятельно или ТОЛЬКО в составе организованных групп и (или) в сопровождении экскурсоводов (гидов), гидов-переводчиков, инструкторов-проводников</b>	<ul style="list-style-type: none"> <li>• Посещение маршрута возможно только в составе организованной группы, в которой присутствует ответственный группы (тур-лидер).</li> <li>• Посещение маршрута возможно только в сопровождении инспектора заповедника.</li> <li>• При наличии в группе иностранных туристов необходимо сопровождение гида-переводчика.</li> </ul>
<b>2.5</b> <b>Протяженность (км) от начальной до конечной точки</b> <i>(для радиального – протяженность маршрута указывается в обе стороны)</i>	40  <i>*Протяженность маршрута может меняться в зависимости от условий сезона (наличие или отсутствие снежника на берегу моря, преграждающего проезд техники).</i>
<b>2.6</b> <b>Продолжительность маршрута (дней, часов)</b> <i>(предполагаемая, среднее значение)</i>	До 5-ти часов  <i>*Время прохождения маршрута может меняться в зависимости от условий сезона (наличие или отсутствие снежника на берегу, преграждающего проезд техники) и количества остановок для наблюдения за животными и фотографирования.</i>
<b>2.7</b> <b>Максимальная высотность над уровнем моря (м)</b> <i>(для подводных маршрутов указать максимальную глубину)</i>	20
<b>2.8</b> <b>Нитка маршрута (точка входа – объекты посещения – точка выхода)</b>	База «Сомнительная» – Палеозскимосская стоянка – Памятник «180 меридиан» – База «Сомнительная»
<b>2.9</b> <b>GPS-координаты основных точек маршрута, выстроенных в трек</b>	База «Сомнительная» N70.93714 W179.62394 Палеозскимосская стоянка на ручье Чёртов Овраг

	N70.99157 W179.85216 Памятник «180 меридиан» N70.97964 W179.93291 База «Сомнительная» N70.93714 W179.62394
<b>2.10</b> Сведения об информационном ресурсе, где можно скачать на мобильное устройство цифровой трек маршрута	Нет
<b>2.11</b> Покрытие мобильной связью, другие виды связи на маршруте (%). Указать точки гарантированной мобильной связи и наименование оператора.	<ul style="list-style-type: none"> <li>• Мобильной связи на маршруте нет;</li> <li>• Для экстренной связи у инспектора заповедника, сопровождающего группу, есть спутниковый телефон.</li> </ul>

### 2.12 План прохождения маршрута

*(прописывается весь маршрут, если радиальный – то и туда, и обратно)*

№	Отрезок маршрута (указываются последовательно участки прохождения маршрута туда и обратно)	Протяженность (км)	Время на проход ч/мин	Способ передвижения	Необходимость сопровождения инструктором-проводником	Тип покрытия пути (например, грунтовая дорога, гравийная, водная поверхность и др.)
1	База «Сомнительная» – Палеоэскимосская стоянка	16	2 часа	Внедорожный колесный транспорт, пеший	не требуется	берег моря, тундра
2	Палеоэскимосская стоянка – Памятник «180 меридиан»	3	30 мин.	Внедорожный колесный транспорт, пеший	не требуется	берег моря, тундра
3	Памятник «180 меридиан» – База «Сомнительная»	19	2 часа	Внедорожный колесный транспорт	не требуется	берег моря, тундра

### 2.13 Характеристика препятствий на отрезках маршрутов, имеющих категорию сложности

Отрезок маршрута	Вид препятствия, категория сложности и
------------------	--

	<b>его характеристика</b> (согласно распоряжению Правительства Российской Федерации от 1 июня 2024 г. № 1365-р)
Нет	Нет
<b>3. Режим функционирования маршрута</b>	
<b>3.1 Часы функционирования маршрута</b>	Прохождение маршрута возможно только в светлое время суток
<b>3.2 Крайнее суточное время выхода на маршрут</b>	13:00
<b>3.3 Сезонность маршрута</b>	10 августа – 1 октября
<b>3.4 Рекомендуемое число туристов в одной группе</b>	Максимальное число посетителей на маршруте: не более 12 человек в группе, включая тур-лидера и при необходимости, гида-переводчика.
<b>3.5 Установленная предельно допустимая рекреационная емкость маршрута в день (чел.)</b>	<ul style="list-style-type: none"> <li>• Не более 12 человек в день;</li> <li>• Не более 2-х групп в месяц (24 чел.);</li> <li>• Не более 4-х в сезоне (48 чел.).</li> </ul> <p><i>*показатель может изменяться по результатам экомониторинга</i></p>
<b>3.6 Порядок получения разрешения на посещение маршрута</b>	<ul style="list-style-type: none"> <li>• Заявка на посещение оформляется представителем туроператора через официальную почту заповедника: <a href="mailto:islandwrangel@mail.ru">islandwrangel@mail.ru</a></li> <li>• Заявка на посещение должна быть направлена не позднее, чем за 5 месяцев до посещения маршрута;</li> <li>• Запрос должен содержать полную информацию о планируемом посещении: наименование организации, цель посещения, предполагаемый маршрут, сроки посещения, состав группы, информацию об ответственном, сопровождающем группу (тур-лидере);</li> <li>• Разрешение на посещение выдается заповедником не позднее, чем за 1 месяц до посещения.</li> </ul>
<b>4. Требования и рекомендации по прохождению маршрута</b>	
<b>4.1 Требования к режиму пребывания на маршруте (запреты и ограничения)</b>	• Маршрут доступен для прохождения только в сопровождении инспектора

	<p>заповедника;</p> <ul style="list-style-type: none"> <li>• При осмотре раскопок палеоэскимосской стоянки запрещается перемещать артефакты и остатки костей животных на месте раскопок;</li> <li>• Запрещается приближаться самостоятельно (без представителя заповедника) ближе 20 метров к элементам ландшафта и к строениям, которые могут скрывать из поля зрения крупных животных (насыпи, холмы, скалы, ветхие дома);</li> <li>• Запрещается спугивать, будить и преследовать диких животных (в том числе хлопать, кричать, издавать громкие звуки);</li> <li>• На маршруте категорически запрещается сбор растений, камней, костей животных, артефактов и пр.;</li> <li>• Запрещается использование БПЛА.</li> </ul>
<p><b>4.2 Рекомендации по предмаршрутной подготовке (медицинские противопоказания и др.)</b></p>	<ul style="list-style-type: none"> <li>• Рекомендуется иметь с собой личную аптечку, с учетом особенностей своего здоровья;</li> <li>• Людям со слабым вестибулярным аппаратом рекомендуется иметь при себе таблетки от укачивания;</li> <li>• Людям, чувствительным к холоду, рекомендуется иметь с собой химические грелки и личный термос.</li> </ul>
<p><b>4.3 Рекомендации по необходимому туристскому снаряжению и экипировке</b></p>	<ul style="list-style-type: none"> <li>• Теплая (осенне-зимняя) непромокаемая и ветрозащитная одежда. Пригодится шапка, перчатки и дождевик;</li> <li>• Удобная, теплая, непромокаемая обувь;</li> <li>• Рекомендуется наличие персонального бинокля</li> <li>• Обязательно иметь с собой теплый спальный мешок в случае, если планируется ночевка на кордоне заповедника.</li> </ul>
<p><b>5. Объекты обустройства маршрута</b> (указать информацию о местоположении каждого объекта на маршруте с GPS-координатами)</p>	
<p><b>5.1 Входные группы</b></p>	<p>Нет</p>
<p><b>5.2 Настилы (тип настила)</b></p>	<p>Нет</p>
<p><b>5.3 Ограждения</b></p>	<p>Нет</p>

<p><b>5.4 Места отдыха, укрытия от непогоды</b> (указать составные элементы, их количество, вместимость)</p>	<p>Места отдыха и укрытие от непогоды находится в начальной точке маршрута на кордоне «Сомнительная» в гостевом доме. 70.93714 W179.62394</p> <p>Во время маршрута укрытие от непогоды осуществляется в транспорте.</p>
<p><b>5.5 Информационные стенды</b></p>	<p>На кордоне «Сомнительная» в гостевом доме N70.93714 W179.62394</p>
<p><b>5.6 Знаки навигации</b> (знаки поворотов, развилки, расстояний до туристских стоянок, туалетов, объектов показа, родников, возможных выходов с маршрута, аварийных способов связи со спасательными службами)</p>	<p>Нет</p>
<p><b>5.7 Туристские стоянки</b> (кроме местоположения указать составные элементы, их количество, вместимость)</p>	<p>Нет</p>
<p><b>5.8 Парковочные места и автомобильные стоянки для целей посещения маршрута</b> (кроме местоположения указать составные элементы, их количество, вместимость)</p>	<p>Нет</p>
<p><b>5.9 Мусорные урны, контейнеры для твердых бытовых отходов</b> (при наличии)</p>	<p>На кордоне «Сомнительная» N70.93714 W179.62394</p> <p><i>*Туристам рекомендуется весь привезенный мусор забирать с собой.</i></p>
<p><b>5.10 Туалеты</b></p>	<p>В начальной точке маршрута, на кордоне «Сомнительная» в гостевом доме N70.93714 W179.62394</p>
<p><b>5.11 Другие объекты инфраструктуры на маршруте</b> (лестницы, смотровые площадки, мостики, кордоны, глэмпинги, причалы, пирсы, информационно-коммуникационные устройства для вызова экстренной помощи, точки для подзарядки мобильных устройств, др.)</p>	<p>Точки для подзарядки мобильных устройств имеются в начальной точке маршрута на кордоне «Сомнительная» в гостевом доме N70.93714 W179.62394</p>
<p><b>6. Меры по обеспечению безопасности</b></p>	
<p><b>6.1 Потенциально опасные участки,</b></p>	<p>• По всему маршруту, существует опасность</p>

<p><b>препятствия, явления</b> (выход опасных диких животных, камнепад, сход селей, лавин, водовороты, недостаточный уровень кислорода в воздухе и пр.) <b>на маршруте с GPS-координатами</b></p>	<p>появления белых медведей из-за природных укрытий на берегу и в тундре (скал, холмов, насыпей и т.д.), а также выходов из воды на сушу;</p> <ul style="list-style-type: none"> <li>• В зависимости от сезона маршрут может быть перекрыт нарастающим снежником, который нельзя безопасно объехать по побережью. В такой ситуации инспекторы заповедника перестраивают маршрут и выполняют его в объезд опасного участка, либо принимают решение о прекращении движения в этом направлении и возвращаются на базу «Сомнительная»</li> </ul>
<p><b>6.2 Аварийные выходы с маршрута с GPS-координатами и указанием ближайшего населенного пункта от аварийного выхода</b></p>	<p>Аварийным выходом с маршрута считается его начальная и конечная точка – база «Сомнительная». Покинуть остров возможно только тем же способом, каким туристы прибыли.</p> <p><i>*Ближайший населенный пункт от о. Врангеля – г. Певек</i></p>
<p><b>7. Краткая географическая и климатическая характеристика района маршрута</b></p>	
<p>Заповедник «Остров Врангеля» располагается полностью в Чукотском Автономном Округе. Остров Врангеля находится в Северном Ледовитом океане между Восточно-Сибирским и Чукотским морями и отделен от материка проливом Лонга (с шириной в его самой узкой части около 140 км). Остров находится на стыке Западного и Восточного полушарий и разделен 180-м меридианом на две почти равные части. Климат островов – арктический. Особенности рельефа острова Врангеля определяют существенные различия температуры в его разных частях. Даже в летние месяцы возможны заморозки и пурги. Безморозный период на островах весьма краток и обычно не превышает 20-25 дней. Наибольшее количество осадков выпадает в июле и августе, эти же месяцы являются наиболее теплыми в году. Так, в разных пунктах южного побережья средняя июльская температура составляет от 2.4 до 3.6°C. Преобладающие направления ветров: север, северо-восток, восток. Ледовый режим прилегающей к островам акватории характеризуется почти постоянным присутствием льдов в летний период. Безледовый период длится от двух до трех месяцев.</p>	
<p><b>8. Возможные опасные погодные (стихийные) явления и рекомендуемые действия туриста/экскурсанта при их возникновении</b></p>	
<ul style="list-style-type: none"> <li>• Резкое ухудшение видимости, плотный туман, пурга</li> </ul> <p>В случае резкого ухудшения видимости запрещается отходить от сотрудников заповедника дальше, чем на 10 метров. Следует держаться плотной группой и выполнять инструкции сотрудника заповедника.</p>	

Карта-схема туристского маршрута «База «Сомнительная» – Памятник «180 меридиан»

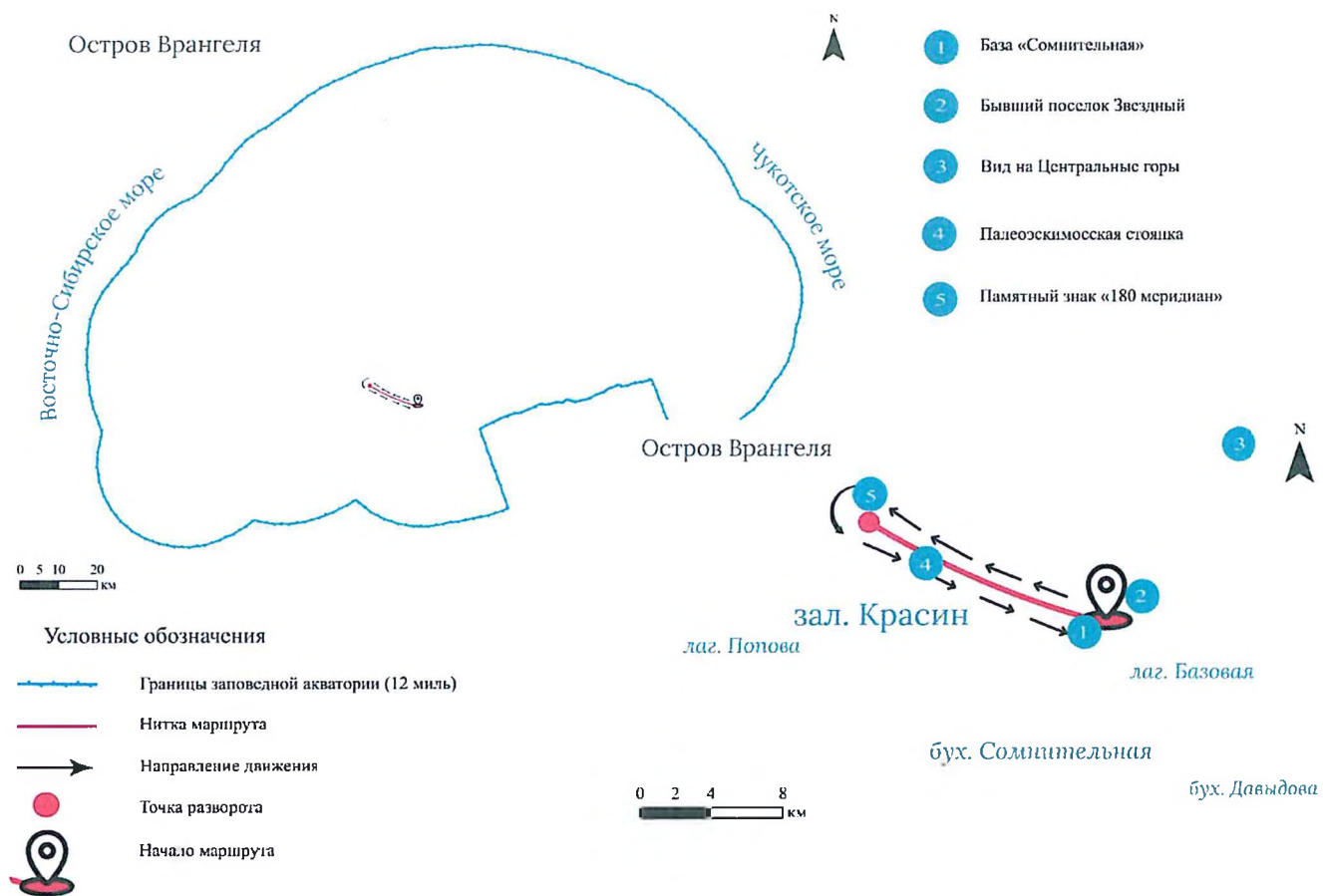



Фото объектов показа туристского маршрута «База «Сомнительная» – Памятник «180 меридиан»




1. Памятный знак «180-й меридиан»  
Автор: Придорожная Татьяна



2. Чертов Овраг  
Автор: Бабий Ульяна



3. Полярный медведь у базы «Сомнительная»  
Автор: Придорожная Татьяна



4. Овцебыки. Самка и теленок  
Автор: Придорожная Татьяна



5. Вид на горы  
Автор: Придорожная Татьяна



6. Остатки старых построек на Базе «Сомнительная»  
Автор: Придорожная Татьяна